



TRAKŲ RAJONO SAVIVALDYBĖS
**DVIRAČIŲ INFRASTRUKTŪROS
IŠVYSTYMO KONCEPCIJA
TRAKUOSE**

Ekologinio transporto sistemos plėtra (1)

Trakų istorinio nacionalinio parko aplinkos turtingumas, kraštovaizdžio vaizdingumas, rekreacinėms reikmėms tinkamas kultūros paveldas, palankios klimatinės sąlygos, didelis akvatorijų tankis, aplinkos ekologinis atsparumas, esamas rekreacinės ir turizmo infrastruktūros išvystymo lygis bei rekreacinio aptarnavimo tradicijos sąlygoja aukštą rekreacijos vystymo lygmenį, kuriame yra visos galimybės **plėtoti ekologinio transporto sistemas.**



Ekologinio transporto sistemos plėtra (2)

Viena iš ekologinio turizmo transporto formų – **dviračių turizmas**.

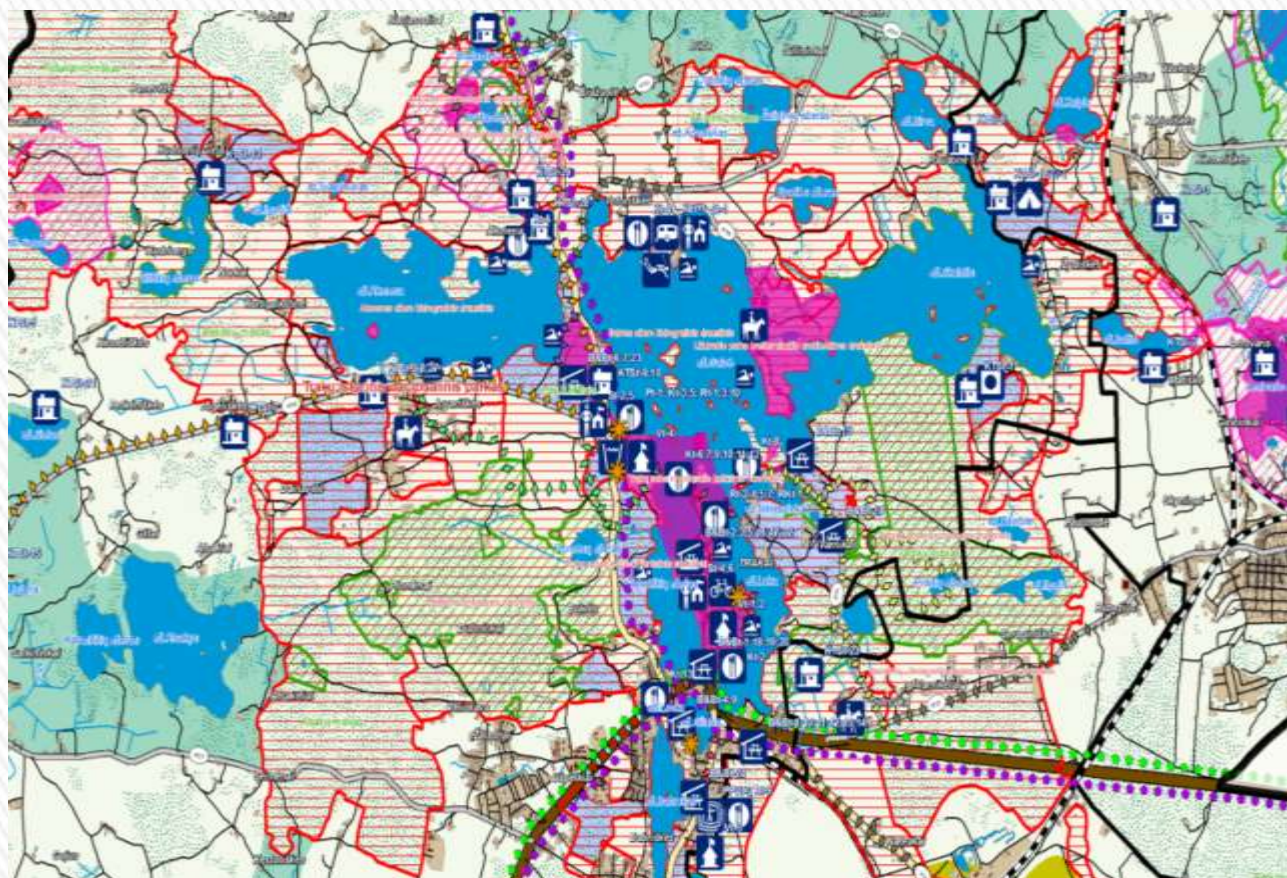
Dviračių turizmas – turizmo rūšis, kai pavieniui ar grupėmis keliaujama dviračiais vietovėmis, kuriose yra **speciali infrastruktūra** (dviračių takai, stovėjimo aikštelės ir kt.).

Dviračių turizmas – viena **populiariausių turizmo rūšių**. Jis ypač išplėtotas Vidurio Europoje, skiriama vis daugiau dėmesio viešosios dviračių turizmo infrastruktūros vystymui ir Lietuvoje. Galimybes keliauti po Lietuvą labai **apriboja klimatas** (ypač šaltasis laikotarpis).

Dviračių takų tinklas Trakų miesto ir apylinkių teritorijoje **pakankamai išvystytas**, tačiau **trūksta galimybių patogiai ir saugiai susisiekti**.

Ekologinio transporto sistemos plėtra (3)

Trakų miestą ir apylinkes kerta tarptautinis Eurovelo Nr.11, nacionalinis - Keturių Sostinių žiedas maršrutas. Šios trasos neįrengtos.



Dviračių trasos ir maršrutai:

- ◆◆◆◆◆ Esami dviračių takai
- ◆◆◆◆◆ Auto/dvir trasa
- ◆◆◆◆◆ Dviračių ir pėsčiųjų takas
- ◆◆◆◆◆ Maršrutas ekstremalams
- ◆◆◆◆◆ Maršrutas į Anupriškių pramogų parką
- ◆◆◆◆◆ Pontonas-Akmens maršrutas
- ◆◆◆◆◆ Rajono dviračių takas
- ◆◆◆◆◆ Varnikų pažintinis takas
- ◆◆◆◆◆ Eurovelo11


Maršrutai/ dviračių takai Trakų rajone (1)

Varnikų pažintinis takas.

Maršruto ilgis – **10,1 km.**

Maršrute yra **10 poilsio stotelių** su informacija lankytojams.

Varnikų pažintinio tako ilgis – **3,5 km.**



Maršrutai/ dviračių takai Trakų rajone (2)

Dviračiu aplink Trakus.

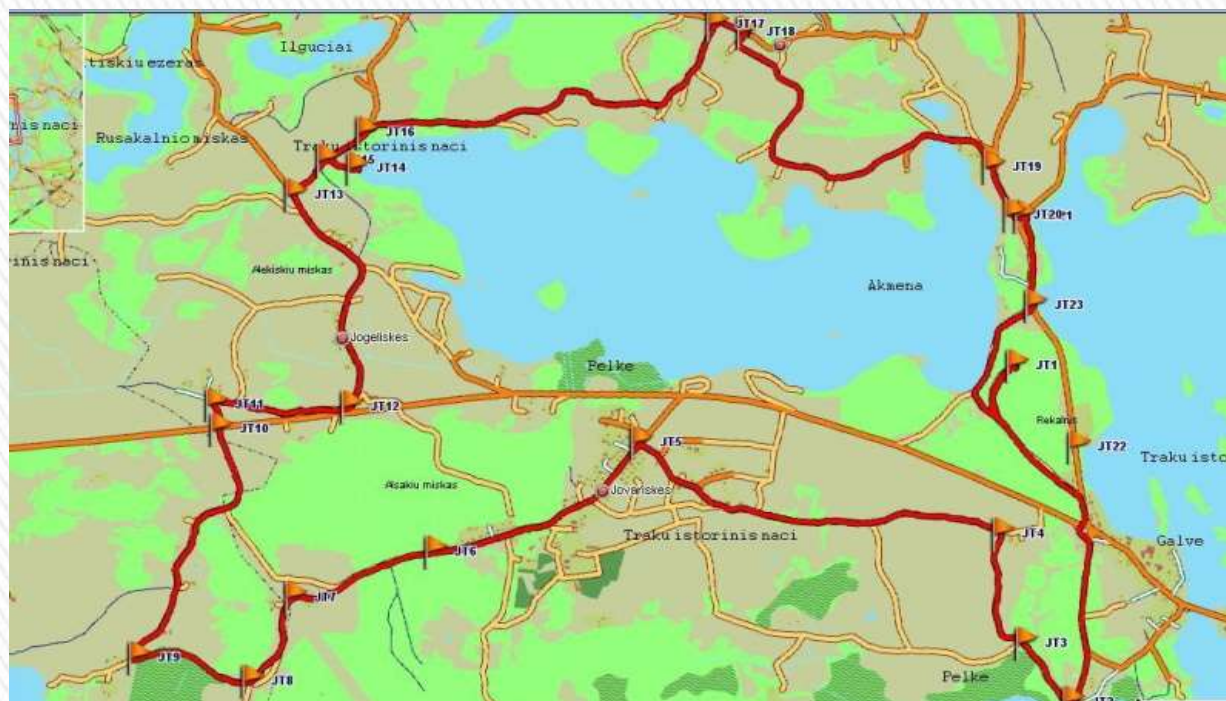
Maršruto ilgis – **14 km**. Aplankoma: Skaisčiausios Dievo motinos gimimo vienuolynas ir cerkvė, Nepomuko koplytstulpis, Pusiasalio pilies liekanos, Karaimų gatvė, vakarinė Galvės ež. pakrantė, Akmenos ež. rytinė pakrantė, Rėkalnio parkas, sukama link Semeliškių, keliaujama per Plomėnų ornitologinį draustinį iki Plomėnų g., senosios bei naujosios karaimų kapinės, Karaimų g. iki Nepomuko koplytstulpio.



Maršrutai/ dviračių takai Trakų rajone (3)

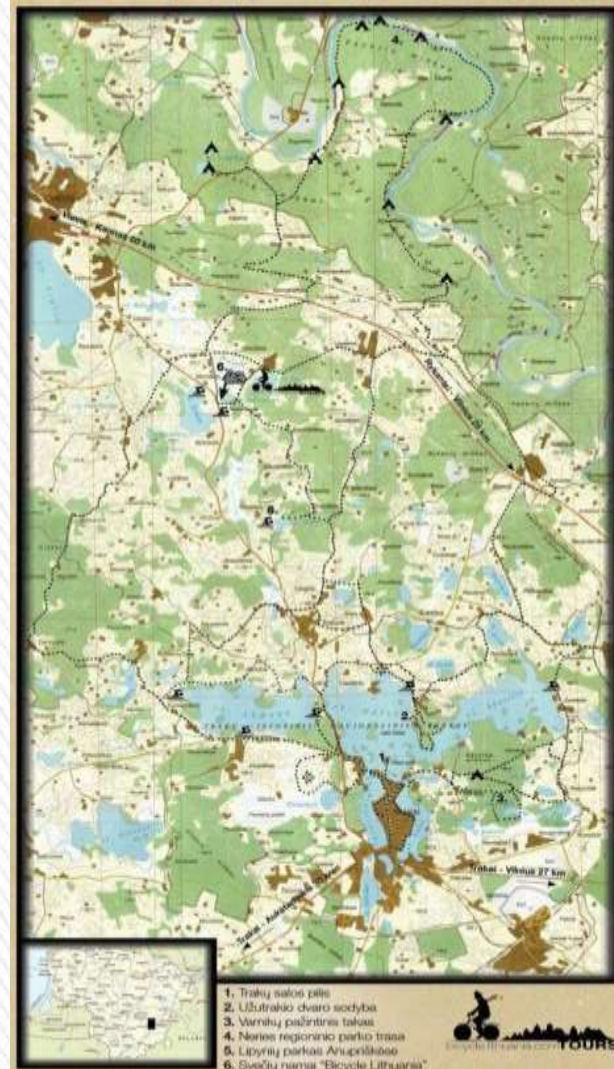
Dviračių žygis Akmenos ežero žiedu.

Maršruto ilgis: **20-27 km**. Maršrutą sudaro Trakai – Arakalnis – Bražuolės piliakalnis – Naujasodis – Dobiliai – Panevežė – Daniliškės – Kunigaikštinė – Jovariškės – Trakai.



Maršrutai/ dviračių takai Trakų rajone (2)

Kiti galimi
maršrutai...



Dviračių infrastruktūra (1)

Pėsčiųjų ir dviračių trasos žiemos sezono metu gali būti panaudojamos slidžių turizmui. Atkreiptinas dėmesys, kad didelė dalis dviračių takų neįrengti pagal reikalavimus, trūksta infrastruktūros, saugų judėjimą užtikrinančių priemonių. Dauguma takų egzistuoja tik kaip maršrutai, kuriais yra galimybė keliauti, tačiau trasų infrastruktūros nėra.



Įrengta dviračių tako dalis link Užutrakio



Nėra įrengto dviračių tako link Užutrakio



Dviračių infrastruktūra (1)

Specialiuoju planu bus numatomos **perspektyvinės dviračių trasos**. Jas įrengus atsiras **rekreacinė infrastruktūra** užtikrinanti patogų ir saugų keliavimą dviračiais. Tai **padidins** Trakų gyventojų ir svečių **susisiekimo dviračiais skaičių** (procentą) ir **skatins ekologinio transporto populiarumą** bei **prisidės prie klimato kaitos mažėjimo**.



Nuotrauka: ekologija.blogas.lt



AČIŪ UŽ DĒMESĪ! 😊



Nuotrauka: www.flickrriver.com

